

		103.9	Rosario a-f
0	Los Andes (FCE stn) (see 52)	110.5	Rengo a-f
0	Los Andes (Transandino) bcde	117.1	Pelequén a-f
.	Mateo Díaz t	126.6	Polonia a-e
5	El Sauce t	133.8	San Fernando a-f
7	Los Acacios t	137.1	Centinela de
9	Casa Blanca t	139.6	Tinguiririca a-e
11	Puente Las Vizcachas t	148.7	Chimbarongo a-e
13	El Pinar t	158.2	Quinta a-e
15	Vilcuya bce	169.5	Teno a-e
18	Río Colorado t	178.0	Sarmiento a-e
20	Los Quilos t	185.2	Curicó a-f
23	La Higuera t	193.7	Lontué a-e
28	Kilómetro 28 t	199.8	Molina a-ex
31	Bocatoma t	207.4	Itahue a-e
33	El Alamo t	218.0	Camarico a-e
34	Río Blanco bcde	231.0	San Rafael a-e
.	Guardia Viejo m	240.3	Panguilemo a-e
44	Kilómetro 44 e	249.3	Talca a-f
51	Hermanos Clark de [Juncal bc]	260.2	Maule a-e
63	Portillo bcde	269.4	San Javier a-f
69	Caracoles (Frontera) t	279.9	Villa Alegre a-e
	[Caracoles bcde]	288.0	Putagán a-e
.	(Chile - Argentina border)	299.9	Linares a-f
76	Las Cuevas bcde	309.1	Miraflores a-e
	(continues in Argentina)	315.8	Longaví a-e
		328.2	Retiro a-e [Membrillo ?]
56. SANTIAGO - PUERTO MONTT		333.3	Copihue a-e
		339.2	Parral a-f
5.5	Mapocho (Santiago) et (see also 50)	350.5	Perquillauquén a-e
4.7	Bulnes t	357.1	Ñiquén a-e
2.3	Yungay t (see also 50)	365.3	Buli a-e
0.7	Quinta Normal t	373.2	San Carlos a-f
0.0	Alameda (Santiago) a-f	380.4	Ninquihue a-e
4.5	Departamental t	387.7	Cocharcas a-e
5.3	Dávila Carson r	397.6	Chillán a-f
6.6	Lincoln t	404.4	Almarza de
7.1	Pedro León Ugalde e) same	409.4	Nebuco a-e
?	Parque Aguirre Cerda f) site?	414.9	Rucapequén a-ex
9.5	Espejo a-e	423.9	Bulnes a-f
11.6	Tres Marcos e	432.9	Santa Clara a-e
12.5	Chena e	446.1	General Cruz b-e [Jeneral Cruz a]
14.3	Santa Marta t	457.8	Cabrero a-f
16.0	San Bernardo a-f	464.6	Monte Aguila a-f
17.0	Maestranza ef	475.9	Yumbel a-f
19.1	El Banco e	485.8	Río Claro a-e
20.8	Nós a-f	489.9	Turquía a-e
24.2	Lo Herrera r	498.	San Rosendo (triángulo) r
29.7	Guindos a-e) same	498.8	San Rosendo a-f (spur)
?	Buín Zoo f) site?	501.2	Laja a-f
31.8	Buín a-f	511.8	Diuquín a-f
35.3	Linderos a-f	519.5	Millantú def [San Miguel a]
37.6	Bascuñán e		[Rarinco bc]
40.5	Municipalidad de Paine e	.	El Porvenir f
41.2	Paine a-e	526.9	Santa Fé a-f
43.9	Rinconada de Paine e	538.4	Coigüe a-f
47.0	Hospital a-f	545.6	Rihue b-f
54.3	Angostura a-e	551.0	Renaico a-f
60.1	San Francisco a-f	562.9	Las Viñas de
69.9	Graneros a-f	570.7	Mininco a-e
80.0	Rajcevic t	580.2	Lolenco a-e
81.8	Rancagua a-f	588.8	Collipulli a-f
84.2	Cachapoal d [Gultro ab]	595.9	Pidima a-e
88.9	Los Lirios a-e	602.6	Ercilla a-e
96.4	Requinoa a-f	612.9	Pailahueque a-e

620.5	Inspector Fernández de [Quilquilco abc]
625.5	Victoria a-f
637.4	Púa a-e
647.8	Perquenco a-e
653.3	Quillem bcde [Quíllen a]
661.5	Lautaro a-f
662.5	Bilbao cd
.	El Saco c
674.4	Pillanlelbún a-e
680.9	Cajón a-e
690.6	Temuco a-e.f(term)
693.1	Padre Las Casas a-e
702.5	Metrenco a-e
706.9	Quepe a-e
716.0	Freire a-ex
720.1	Pitrufrquén a-e
733.8	Gorbea a-e
740.3	Quitratúe a-e
749.5	Lastarria a-e
760.3	Afquintúe a-e
769.6	Loncoche a-ex
778.0	La Paz a-e
785.4	Lanco a-e
798.8	Ciruelos bcde
805.4	Mariquina e [Mailef abcd]
817.4	Máfil a-e
830.7	Mulpún a-e
835.4	Antihue a-ex
842.9	Purey bcde [Purei a]
849.7	Los Lagos a-ex
857.4	Lipingüe bcde
866.1	Reumén a-e
876.5	Paillaco a-e
886.1	Pichi-Ropulli a-e
895.0	Los Conales a-e
902.1	Rapaco a-e
910.5	La Unión a-ex
916.0	Empalme Cocule e [Cocule (1st) c] [Empalme d]
923.2	Trumao a-e
935.1	Caracol a-e
942.1	Chacayal a-e
953.4	Osorno a-ex
963.8	Sagllúe a-e
972.4	Chahuilco a-e
981.6	Río Negro a-e
996.2	Purranque a-e
1000.7	Corte Alto b-ex
1007.7	Casma a-e
1021.8	Frutillar a-e
1029.5	Los Pellines de
1039.2	Llanquihue a-e
1046.9	Puerto Varas a-ex
1059.8	Alerce bcde [Abtao a]
1074.8	Pelluco e
1079.5	Puerto Montt a-ex

57. FC DE MELIPILLA A CURACAVI (2' 6")

 Passenger service 1922 - c.1940 (f)

0	Melipilla (see 58)
28	Ibacache

0.0	Alameda (Santiago) (see 56)
2.4	Bernal del Mercado e
2.8	Panamericana t(no trains stop)
4.6	Arrip t(no trains stop)
5.9	Gerrillos e
6.9	Desco t
9.4	Capilla e
11.5	Maipú acde
15.5	Santa Ana de Chena e
16.9	Santa Rosa de Chena e
18.7	Padre Hurtado e [Marruecos acd]
20.2	Cox e
24.0	Miraflores e
24.8	Malloco acde
27.0	Colonia Alemana t [Colonia cd]
29.5	Santa Ana acde
33.5	Talagante acde
38.8	Arturo Prat e
39.9	El Monte a-e
40.8	Zócimo Errázuriz e
43.1	Lo Chacón e
45.1	El Paico cde
48.7	Chañigüe acde
55.8	El Marco acde
58.1	Kilómetro 58,1 e
60.8	Melipilla a-ex
67.8	Esmeralda acde
77.6	Puangue acde
88.2	Leyda cde [Leida a]
97.0	Malvilla acde
108.6	Llolleo cde [Llo-Lleo a]
110.3	Barrancas de
112.2	San Antonio a(term)cdex
117.7	Cartagena cdex

59. PAINE - TALAGANTE

0.0	Paine (see 56)
6.3	Viluco cdr
.	Río Maipo p
15.9	Lonquén cdr
25.9	Talagante (see 58)

60. FC DEL LLANO DE MAIPO (1.0m)

 Metro Line 5 built on part of route, see 99.

0	Santiago (Pirque) c
.	[Santiago (Providencia) b
.	Avenida Irarrázaval b
.	Macul b
.	Escuela Agrícola m
.	Bellavista b
.	Quillayes b
.	Rosas b
.	San Carlos b
.	Puente Alto bc
20	Barrancas b
?	Quilpue b
?	San José b

0	Puente Alto	bcdq	(see also 60)
9	La Obra	cdq	
13	El Canelo	cdq	
19	El Manzano	cdq	
28	San José	cdq	
.	El Toyo	m	
35	El Melocotón	cdq	
41	San Alfonso	cdq	
	[Cabeza de Ternaza	m]	
49	El Ingenio	c	
51	San Gabriel	cdq	
57	Queltehues	q	[Queltehue d]
60	El Volcán	bcdq	

62. RANCAGUA - COLTAUCO * ex 1.0m

0.0	Rancagua	(see 56)	*
7.5	Punta de Cortés	acde	
10.	El Chaco	c	
13.4	Lo Miranda	acde	
18.2	California	cde	
19.9	Paraguay	cde	
21.0	Doñihue	ab(term)cde	*
23.4	Cerrillos	e	
26.0	Lo Cueva	de	
28.8	Loreto	de	
31.6	Rinconada	Parral de Purén	de
34.3	Coltauco	de	

63. FC BRADEN (0.762m) s+ passenger stops?

ex FC de Rancagua al Teniente

** Miners service from Colón in 1987 (£)

0.0	Rancagua	(FCB stn)	cdq
5.5	Sanchina	cdq	
10.3	Nogales	cdq	
13.1	Trece	s+	
16.6	Fuenzalida	cdq	
19.7	Sauzal	cdq	
22.7	San Pedro	s+	
26.0	Baños	cdq	
30.1	Coya	cdq(term)	
34.7	Navarro	s+	
37.8	La Isla	s	
40.1	Maiten	s+	
41.9	Leñera	s+	
42.8	El Monte	s+	
44.5	Polvorin	s	
45.0	Arrayan	s+	
48.2	Barahona	s	
51.6	Sitio K	s	
53.5	Colón	s	**
56.0	Caletones	s+	(branch)
55.8	Petroleo	s+	
57.0	Chimenea	s	
57.9	Sapos	s	
59.8	Control	s+	
61.0	Copado	s	
63.8	Agua Dulce	s	
64.9	La Junta	s	
66.3	Capacho	s+	
68.3	Sewell	s	
75.	El Teniente	**	

0.0	Pelequén	(see 56)
6.5	Malloa	acde
12.5	Requegua	acde
17.9	San Vicente	acde
22.4	Tunca	de
27.9	Peumo	acde
32.3	Concha y Toro	e
34.4	Codao	acde
39.1	La Rosa	acde
41.9	La Cornellana	e
45.2	Las Cabras	abcd(term)e
54.0	El Carmen	e

65. SAN FERNANDO - PICHILEMU

3.3	San Fernando	(see 56)
0.0	Centinela	(see 56)
6.2	Manantiales	acde
7.7	La Tuna	de
13.	Cruce Placilla	c
13.7	Placilla	acde
16.2	Pupudegua	cde
21.1	Nancagua	acde
29.1	Cunaco	acde
35.5	Santa Cruz	cde [Paniahue a]
38.9	Palmilla	acde
45.2	Colchagua	acde
.	Ligüeimo	e
56.0	Peralillo	acde
63.1	Población	acde
71.8	Marchigüe	acde
81.8	Alcones	a-e
86.3	Cardonal	cde [El Cardonal a]
104.	El Lingue	at
108.8	Larraín Alcalde	a(term)bcde
119.1	Pichilemu	b-ex

66. CURICO - LICANTEN (1.0m)

0.0	Curico	(see 56)
5.9	Tutuquén	acde
9.5	Kilómetro 9,5	e
11.6	Quilpoco	ce [Rauco a]
17.6	Tricao	acde
25.8	Cabello	e
27.0	Majadillas	acde
29.5	El Corazon	t
31.2	Muñoz	e
33.7	Palquibudis	acde
36.0	Orilla de Navarro	e
45.6	La Huerta	acde
52.8	Parronal	acde
55.5	Peralillo	t
59.3	Mira Río	cde [Mira-Rios a]
62.3	Porvenir	t
65.3	Hualañé	abc(term)de
68.2	La Higuera	t
75.0	Idahue	t
76.3	Mataquito	de
78.3	Placilla	t
81.5	Labra	t
83.8	Licanten	de

67. TALCA - CONSTITUCION (1.0m)

0.0	Talca	(see 56)
12.5	Colín	ac-f
18.1	Rauquén	ac-f
22.2	Pocóa	ef
26.7	Corinto	ac-f
30.0	El Morro	ac-f
33.5	Curtiduría	ac-f
.	Los Llocos	f
.	El Tricahué	f
39.6	El Peumo	def
43.5	González Bastías	ef
	[Infiernillo	acd]
47.5	Toconey	def [Tanhuao ac]
	[El Tanhuao	p]
52.8	Pichamán	ac-f
55.0	Romeros	ef
62.2	Forel	def [El Alamo c]
65.9	Huinganes	ac-f
.	Los Digueños	f
74.3	Maquegua	ac-f
80.2	R. Astillero	f [Astillero e]
83.0	Puente Banco Arena	t
	[Banco de Arena	m]
88.0	Constitución	ac-f

68. TALCA - MARIPOSAS a+ no trains stop
(ex 1.0m)

0.0	Talca	(see 56)
3.	Club Hípico	a+
7.	Huilquilemo	ac
10.3	Mercedes	acdr
13.6	Aurora	acdr
19.8	San Clemente	ab(term)cdr
23.0	Bramadero	cdr
27.0	Perquín	cd.r(term)
31.	La Higuera	cd
35.	Mariposas	cd

69. LINARES - COLBUN (0.60m)

0.0	Linares	(see 56)
7.2	Arrayanes	cd
11.7	Yerbas Buenas	cd
16.1	Abránquil	cd
19.5	Francisco Sayago	cd
24.0	Rari	cd
27.5	Panimávida	cd
35.4	Colbún	bcd

70. PARRAL - CAUQUENES

0.0	Parral	(see 56)
18.2	Unicavén	acde
25.5	Quella	acde
34.8	Hualve	acde
41.9	El Boldo	acde
49.0	Cauquenes	a-e

70A. FC DE ROSARIO A GUACARHUE (0.75m) (f)

0	Rosario	(see 56)
14	Guacarhue	(passengers?)

71. CHILLAN - RECINTO (0.60m)

0.0	Chillán	(see 56)
1.	Dieciocho	c
2.0	Santa Elvira	cd
10.2	General Lagos	c [Jeneral Lagos a]
18.0	Talquipén	ac
26.3	Coihueco	ac
30.6	Kilómetro 30,600	d
33.6	Niblinto	acd (branch)
34.6	Pinto	abcd
43.8	Tanilvoro	acd
48.0	Kilómetro 48	d
52.3	Esperanza	ac
64.3	Recinto	abc
.	Termas	m

72. RUCAPEQUEN - CONCEPCION

0.0	Rucapequen	(see 56)
9.6	Colliguay	cde [Colliguai a]
12.9	Quinchamáli	de
16.2	Confluencia	acde
19.3	Nueva Aldea	acde [Cayumanque #]
24.9	El Centro	t [Centro de]
28.2	Ñipas	acde
34.2	Itata	e
38.9	Magdalena	acde
49.1	Coelemu	acde
56.4	Guarilihue	t
62.6	Ranguelmo	acde
68.4	Pissis	acde
73.9	Los Quillayes	t
79.9	Menque	acde
89.6	Dichato	acde
91.6	Vegas de Coliumo	t
99.6	Tomé	acdex
101.0	Carlos Werner	cde
104.1	Fuerte	cde
111.2	Lirquén	acde
112.0	Cerro Verde	e [Kilómetro 112 d]
114.5	Penco	acde
115.9	Playa Negra	cde
122.1	Cosmito	cde) [Santa Ana m]
128.0	Tucapel	cde) ? [Pampa m]
128.8	Andalién	cde)
129.	Chepe	(see 78)
130.5	Concepción	(see 78)

73. FC DE GENERAL CRUZ A PEMUCO (1.0m)

+ 1934 TT map, passengers?
passenger service beyond Pemuco?

0	General Cruz	(see 56)
.	Rélbun	+
.	Los Valles	? +
25	Pemuco	c(term)
.	Pal Pal	m
50	Cartago	f
56	Camarico	m

0.0 Monte Aguila (see 56)
 8.5 La Escuela de
 11.3 Charrúa cde
 16.5 Puentes Negros t
 23.4 Campanario cde
 34.7 Cholguán cde
 37.7 Kilómetro 37,7 d
 44.1 Cruz de Piedra e
 49.6 Huépil cde
 56.7 La Obra e [Kilómetro 56,7 d]
 61.0 Trupán cde
 63.5 Laguna Trupán e
 [Kilómetro 63,5 d]
 66.5 Kilómetro 66,5 d
 67.5 Rastrojo e
 69.9 Ranguillón e
 72.5 Polcura cdex

75. CONCEPCION - CURANILAHUE

ex FC Particular de Concepción a Curanilahue

0.0 Concepción (see 78)
 2. Chepe (see 78)
 3.5 Biobío e [Bío-Bío cd]
 5.4 Los Huertos t
 11.5 Loma Colorada de
 17. Posada c
 20.5 Escuadrón de
 24.6 Camilo Olavarría e
 26.2 Villa Mora t
 28.5 Coronel cde
 32.3 Playa Blanca t
 37.5 Lota cde
 39. Colcura d
 48.5 Laraquete cde
 56.0 Kilómetro 56 e
 59.5 Carampangue cde
 . Punto Carampangue r
 7.5 Arauco cde (branch)
 65.5 Ramadillas cde [Peumo #]
 79.5 Colico cde
 91.5 Curanilahue cde
 . Descadezado (1920 map, passengers?)

76. SANTA FE - SANTA BARBARA

0.0 Santa Fé (see 56)
 9.2 Candelaria acde
 14.7 El Arrayán cde [Arrayán a]
 20.4 Los Angeles b-ex [Los Angeles a]
 27.4 Palermo d
 35.7 Cuñibal cde
 42.0 Llano Blanco cde
 51.2 Mañil de [Portezuelo c]
 60.0 Santa Barbara cde

77. COIGUE - MULCHEN

0.0 Coigüe (see 56)
 7.9 Negrete acde
 15.2 Rapelco acde
 27.7 Lapito acde
 41.2 Mulchén a-e

** Workmens service still operating 1987 (f)

498.8 San Rosendo (see 56)
 504. Malvoa a
 507.1 Buenuraquí a-f
 510. El Corte f
 514.1 Gomero a-f
 521.8 Talcamávida a-f
 . Los Acacios f
 . Valle Chanco f
 528.1 Unihué a-f
 535.8 Quilacoya a-f
 . Pileo m
 545.5 Hualqui a-f
 546.7 Araucana cde
 547.7 La Cuesta e [Agua del Obispo c]
 [Aguada del Obispo a]
 551.9 Omer Huet de
 553.4 Valle del Sol f [La Leonera cde]
 555.8 Manquimávida cdef
 557.8 Chiguay t) same
 ? Pedro Medina f) site ?
 558.2 Polígono cdq
 558.9 Chiguayante a-f
 559.7 Fresia cdq
 560.4 Colón cde
 561.2 Caupolicán cdq
 563. Guacolda c
 569.0 Concepción a-f
 570.0 Chepe cd
 571.5 Cementerio cde
 572.5 Lorenzo Arenas ef
 [Kilómetro 572,500 d]
 574.9 Los Perales acde
 578. Universidad Santa María f
 581.1 Hualpén cdr) same
 581. Los Cóndores f) site ?
 582.1 El Arenal a-e
 583. Gasómetro c
 583. Segura c
 584.1 Talcahuano a-f
 589. Asmar **

79. RENAICO - PUA

0.0 Renaico (see 56)
 3.1 Roblería acde
 7.3 Tijeral cde
 11.2 Butaco t
 21.0 Angol acdex
 26.8 Lealtad de [Deuco c]
 31.4 Trarulemu t
 39.2 Trintre acde
 52.1 Los Sauces acde
 56.1 Saboya a-e
 59.5 Melín t
 65.9 Santa Rosa acde
 73.3 Quilquén acde
 82.0 Trigal acde
 92.6 Traiguén a(term)b-ex
 105.7 Tricauco cde
 107.0 Reducción Contreras t
 118.6 Quino cde
 131.2 Púa (see 56)

80. COIGUE - NACIMIENTO

 0.0 Coigüe (see 56)
 3.6 Kilómetro 3,6 e
 7.8 Nacimiento a-e

81. LOS SAUCES - LEBU

 Peleco to Lebu: ex FC de Lebu a Peleco

0.0 Los Sauces (see 79)
 11.7 Guadaba cde
 19.3 Tranamán de
 25.7 Purén c(term)de
 33.1 Manzanar t
 39.8 Nahuelbuta de
 51.9 Contulmo de
 57.2 Elicura de
 60.1 Chanchán de
 63.9 Lanahue de [Natri p]
 70.0 Huilquehue de
 78.1 Peleco c(term)de
 87.0 Cañete cde
 95.8 Licauquén de
 104.7 Antihuala cde
 109.3 La Muñeca de
 112.1 Tres Pinos de
 118.5 Los Alamos cde
 128.2 Pehuén cde
 138.7 Triángulo cde
 142.8 Lebu cde

82. SABOYA - CAPITAN PASTENE (0.60m)

 0.0 Saboya (see 80)
 9.4 Centenario acde
 14.5 Marileo cde
 21.0 Lumaco a(term)cde
 22.0 Centro cde
 35.1 Capitán Pastene bcde

83. QUINO - GALVARINO

 0.0 Quino (see 80)
 . El Parque c(proposed, opened?)
 15.0 Chufquén de
 29.0 Galvarino de

84. PUA - LONQUIMAY

 0.0 Púa (see 56)
 10.1 Cullinco acde
 14.1 Quilapán t
 19.1 Selva Oscura acde
 29.6 Cautín acde
 37.2 Rari-Ruca acde
 48.6 Curacautín abcd(term)e
 62.1 Hueñivales t [La Sombra e]
 67.7 Manzanar e
 74.1 Los Coigües e
 80.3 Malalcahuello e
 88.4 Boca Norte e
 95.9 Sierra Nevada e
 112.8 Lonquimay e

85. CAJON - CHERQUENCO

 0.0 Cajón (see 56)
 8.6 El Natre cde
 15.4 General López cde [Jeneral López a]
 22.3 El Manzano cde
 27.5 Vilcún acde
 37.5 San Patricio acde
 47.5 Cherquenco a-e

86. TEMUCO - CARAHUE

 0.0 Temuco (see 56)
 1.5 Prat cde
 15.5 Labranza acde
 23.9 Boroa acde
 34.2 Nueva Imperial acde
 44.1 Ranquilco acde
 56.0 Carahue a-e

87. FREIRE - CUNCO

 0.0 Freire (see 56)
 12.8 Allipén cde
 21.8 Radal cde
 30.6 Choroico cde
 34.7 Los Laureles cde
 44.2 Las Hortensias cde
 56.9 Cunco bcde

88. FREIRE - TOLTEN ex FC de Freire a Tolten

 0.0 Freire (see 56)
 12.0 Martínez de Rozas e
 26.0 Barros Arana e
 42.0 Teodoro Schmidt e
 55.6 Hualpín e
 65.0 Kilómetro 65 e
 69.0 Tolten e
 70.1 Refugio e

89. LONCOCHE - VILLARRICA

 0.0 Loncoche (see 56)
 10.1 Ancahual de [Muquén c]
 22.9 Huis capi cde
 33.8 Ñancul cde
 41.9 Villarrica cdex

90. LANCO - PANGUIPULLI

 0.0 Lanco (see 56)
 8.0 Huaima t [Paradero Camino Huaima e]
 11.0 Purulón e
 14.5 Panguinilahue t
 18.7 Aylín e
 25.6 Malalhue e
 33.0 Melefquén e
 40.0 Calafquén e
 53.0 Panguipulli e

91. ANTILHUE - VALDIVIA

835.4 Antilhue (see 56)
 840.5 Chincuin e
 844.9 Pishuinco cde
 851.3 Huellelhue a-e
 863.7 Valdivia a-ex

92. LOS LAGOS - RIÑIHUE (1.0m)

ex FC Trasandino por San Martin

0.0 Los Lagos (Collilelfu) cde
 9.0 Cochuí cde
 12.5 Puñaco cde
 16.9 Folilco cde
 20.3 Punahue de
 25.2 Santa Julia de
 28.8 Huidif cde
 34.5 Piedras Moras de
 37.4 Guay-Guay e
 39.7 Riñihue cde [Tulilco ?]

93. LA UNION - LAGO RANCO

ex FC de La Unión al Lago Ranco

5.5 La Unión (see 56)
 0.0 Empalme Cocule (see 56)
 1.2 Cocule (2nd) d
 13.2 Río Bueno Pasajeros de [Condell p]
 [Río Bueno (inspección) c]
 15.1 Río Bueno cde
 23.4 Alfredo Guzmán de [Litrán c]
 30.5 Crucero cde
 37.5 Trapi cde
 45.9 Vivanco cde
 53.2 Ignao cd(term)de
 60.0 Quillaico de
 66.4 Lago Ranco dex

94. CRUCERO - PUYEHUE

0.0 Crucero (see 93)
 7.1 Purrapel r
 15.6 Champulli r
 22.6 Chirre r
 29.4 Chiscayhue r
 35.8 Paradero Puyehue r
 36.9 Puyehue r

95. CORTE ALTO - LOS MUERMOS

ex FC de Corte Alto a Maullin

0.0 Corte Alto (see 56)
 . La Junta p
 15.0 Concordia de [Maipué c]
 . Rojas p
 27.6 Tegalda c(term)de
 43.7 Fresia e [El Jardín d]
 54.3 Parga de
 64.5 Río Frío de
 75.3 Los Muermos x [Muermos de]

96. ANCUD - CASTRO (0.60m)

8

m 1925 Guia Azul map, passengers?

8. Lechague m
 0.0 Ancud bcd
 2.0 Kilómetro 2 dr
 7.9 Pupelde cdr
 18.9 Coquiao cdr
 25.0 Kilómetro 25 cdr
 31.0 Kilómetro 31 dr
 36.2 Puntra cdr
 41.7 Kilómetro 41,7 r
 52.1 Butalcura cdr
 60.0 Kilómetro 60 dr
 67.5 Mocopulli cdr
 75.6 Piruquina cdr
 77.4 Pid-Pid cdr
 83.0 Llau-Llau cdr
 88.3 Castro bcd

97. FC DE PUNTA ARENAS A MINA LORETO (1.0m)

Information from Tramways of Chile.

Passenger service operated 1910 - c.1950

0.0 Punta Arenas
 2. Canchas de Carbon (passengers?)
 8.5 Mina Loreto

98. FC PUERTO NATALES A PUERTO BORIES (1.0m)

Workmens service until 1950 (£)

0.0 Puerto Natales
 4.8 Puerto Bories

OTHER LINES Information from Guia Azul 1925

Were passenger services operated?

Melipilla - Chocalan (0.60m) 5 km
 Melipilla - Curacavi (0.762m) -
 Several other lines are listed, but from
 Tramways of Chile by Morrison, these were
 urban electric and horse drawn tramways.

99. METRO DE SANTIAGO (1.435m gauge)

Line 1 opened 1975

- . San Pablo
- . Neptuno
- . Pajaritos
- . Las Rejas
- . Ecuador
- . Pila del Ganso
- . Universidad de Santiago
[Universidad Técnica]
- . Estación Central
- . Unión Latina Americana
- . República
- . Los Héros
- . La Moneda
- . Universidad de Chile
- . Santa Lucía
- . Universidad Católica
- . Baquedano
- . Salvador
- . Manuel Montt
- . Pedro de Valdivia
- . Los Leones
- . Tobalaba
- . El Golf [Las Condes]
- . Alcántara
- . Escolar Militar

Line 2 opened 1987

- . Puente Cal y Canto
- . Santa Ana
- . Los Héros
- . Toesca
- . Parque O'Higgins
- . Rondizzoni
- . Franklin
- . El Llano
- . San Miguel
- . Lo Vial
- . Departamental
- . Ciudad del Niño
- . Lo Ovalle

Line 5 opened 1998

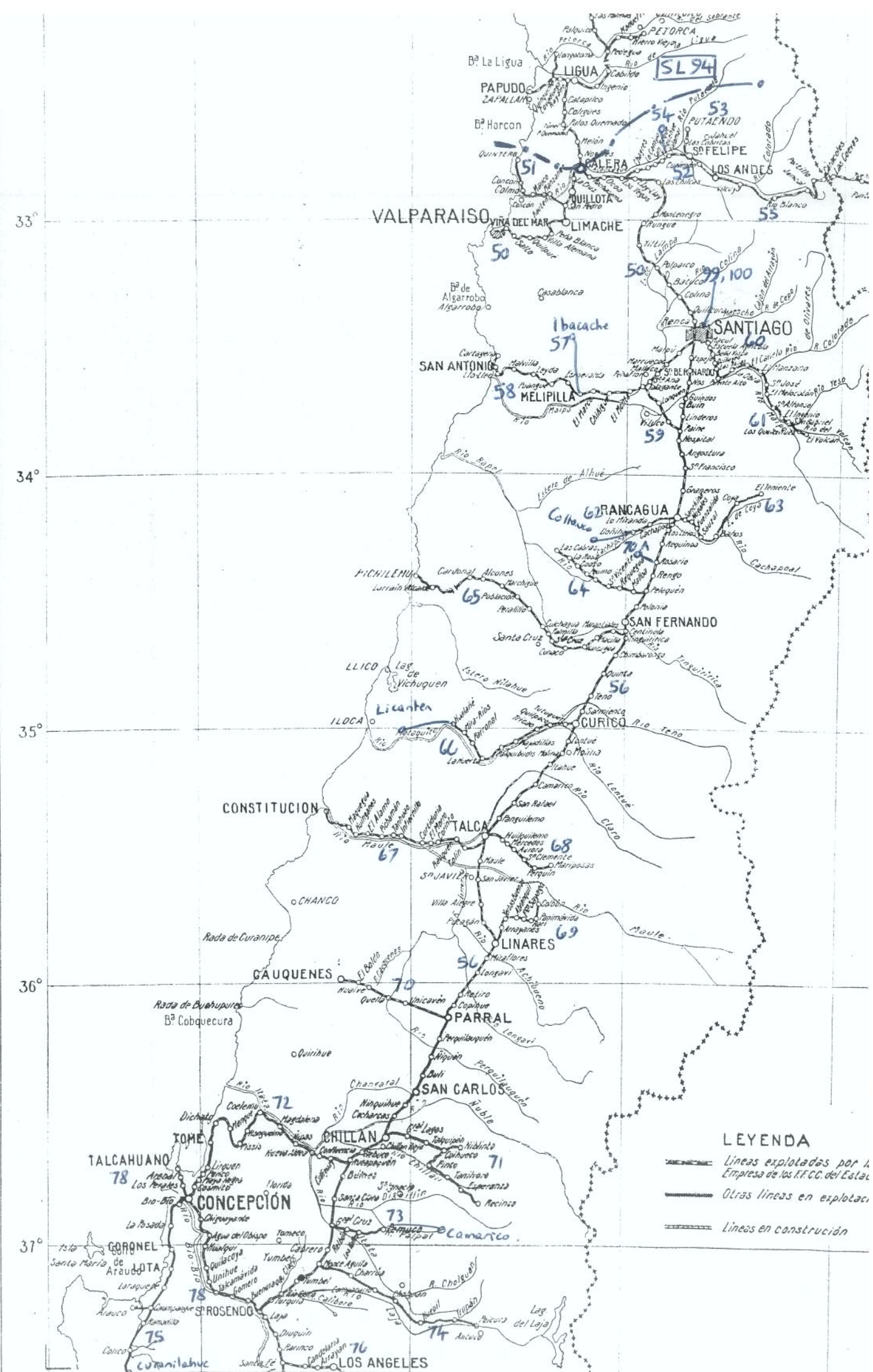
Partly on site of FC Llano de Maipo, see 60.

- . Santa Ana) proposed
- . Bellas Artes)
- . Baquedano (on site of Pirque)
- . Parque Bustamante
- . Santa Isabel
- . Irarrázaval
- . Ñuble
- . Rodrigo de Araya
- . Carlos Valdovinos
- . Camino Agrícola
- . San Joaquín
- . Pedreiro
- . Mirador
- . Bellavista de la Florida




100. CERRO SAN CRISTOBAL FUNICULARE (1.0m)

Located in Santiago (£)

- 0.0 Plaza Caupolicu
- 0.2 Jardin Zoologico
- 0.5 Cerro San Cristobal



LEYENDA

-  Líneas explotadas por la Empresa de los F.F.C.C. del Estado
-  Otras líneas en explotación
-  Líneas en construcción

